






Come arrivare al Foro Italico

FORO ITALICO AREA

-  Stazione taxi nei pressi dello Stadio Olimpico
v.le Antonino di S. Giuliano - via R. Morra di Lavriano
p.zza Lauro De Bosis
-  Parcheggio disabili
via dei Gladiatori
-  Fermata bus 32
-  Fermata bus sostitutivo tram 2
-  Fermata discesa/salita per lo shuttle bus da Termini
lungotevere Flaminio

-  Parcheggio monopattini,
bike e scooter sharing
-  Parcheggio monopattini
e biciclette private
-  Parcheggio auto sharing
via dei Colli della Farnesina

-  Rastrelliera
via R. Morra di Lavriano
-  Pista ciclabile
-  Percorso pedonale

situato in
via dei Colli
della Farnesina 

situato in
viale Antonino
di S. Giuliano 



MA Ottaviano-
S. Pietro-
Musei Vaticani
direzione
centro città

P.zza M. Giardino

L.gt. della Vittoria

Pista ciclabile
ponte
della Musica

lungotevere Flaminio
fermata discesa/salita
per lo shuttle bus da Termini



piazza Mancini
fermata bus
sostitutivo tram 2 

piazza
L. De Bosis
fermata bus 32